




























Schweizer Nationalstrassentunnels mit DAB+ Versorgung

































Gerodnet nach Alphabet. Basis: Tunnelverzeichnis des ASTRA.








































Stand: 17.05.2019















DAB+	Tunnelname	Nationalstrasse / Route	Länge in m	Ensembles (Kanal)
	Aescher	A3/A4 Westumfahrung Zürich	2'175	7A/7D/9D/12C
	Axenfluh	A4	390	7A/7D/12C
	Allmend Thun	A6	960	6A/7D/8B/12A/12C
	Altendorf	A3	600	7A/7D/9D/12C
	Arare	A1a Tranchée couverte à Genève	630	12A
	Areuse	A5	481	
	Arisdorf	A2	1'360	
	Arrissoules	A1	2'990	
	Arzilier	A9	420	10B/10D/12A
	Bachet de Pesay	A1a Genève	490	12A
	Baregg	A1	1'080	7A/7D/12C
	Bärenburg	A13	1'028	
	Bargias	A13	416	
	Belchen	A2 Egerkingen–Sissach	3'180	7A/7D/12C
	Bevilard Maleray Nord	A16	200	10B/12A
	Bevilard Maleray Sud	A16	500	10B/12A
	Biaschina	A2	515	12A
	Birchi	A5	1'430	7A/7D/8B/10A/12C
	Blatt-Wollerau	A3	510	7A/7D/9D/12C
	Bois-de-Montaigre	A16	907	
	Bözberg	A3 Schinznach Dorf–Effingen	3'702	5D/7A/7D/12C
	Bözingen 1+2	A16	455	
	Breite	A2	300	
	Brünnen	A1	1'050	7D/8B/10A/10B/12C
	Brusei	A13	540	
	Bruyères	A1	950	
	Bubenzholz	A51	600	7A/7D/9D/12C
	Buchberg	A3b / A53	500	7A/7D/9D/12C
	Bure (im Bau)	A16 Bure	3'027	
	Büttenberg	A5 Umfahrung Biel	1'500	7D/8B/10B/12A/12C
	Casermetta	A9	300	11C/12C
	Cassanawald	A13	870	
	Châbles	A1	850	
	Champsec Sion	A9	710	10B/10D/11C/12A
	Chanélaz	A5	732	
	Chèvres	A1	400	10B/12A
	Chienberg	Umfahrung Sissach	2'293	
	Chlus	A28	852	
	Choindez	A16 Courrendlin–Choindez	3'287	10B/12A
	Cholfirst-Flurlingen	A4	1'250	5D/7D/9B/12C

	Chüebalm	A8	1'339	6A/7D/8B/12C
	Combette	A1	900	10B/12A/12C
	Concise	A5	1'410	
	Confignon	A1	1'240	12A
	Côte de Chaux	A16	572	
	Court	A16	700	12A
	Crapteig	A13 Thusis–Rongellen	2'171	
	De la Perche	A16	1'060	
	De Sauges	A5	1'850	
	Des Palettes	A1a Tranchée couverte à Genève	560	12A
	du Banné	A16	1'080	
	Ebenrain	A2	390	
	Eggflue	Grellingen	2'790	
	Eggrain	A3	435	7A/7D/9D/12C
	Eich	A2	910	
	Entlisberg	A3	550	7A/7D/9D/12C
	Eyholz	A9 Umfahrung Visp Süd	4'300	10B/10D/11C/12A/12C
	Fäsenstaub	A4	1'460	5D/7D/9B/12C
	Fieud	A2	766	
	Flimserstein/Crap da Flem	Umfahrung Flims	2'922	12C
	Flonzaley	A9	690	
	Flüelen-Axenstrasse	A4 Umfahrung Flüelen	2'593	7A/7D/12C
	Frasses	A1	450	
	Fratten	A3	320	7A/7D/9B/12C
	G. de Develier	A16	815	
	G. de la Beuchille	A16	930	
	Gamsen	A9	760	10B/10D/11C/12C/12A
	Gei	A13	410	
	Gentilino-Collino d'Oro	A2	632	12A
	Giessbach	A8 Brienz	3'340	6A/7D/8B/12C
	Girsberg	A7	1'800	7D/9B/12C
	Giswil	A8 Umfahrung Giswil	2'066	7A/7D/12C
	Glion	A9	1'345	
	Gorgier	A5	2'720	
	Gotschna	A28 Umfahrung Klosters	4'207	12D
	Gotthard	A2 Göschenen–Airolo	16'918	7A/7D/12A/12C
	Gotthard Zufahrt	A2 Nordrampe Erstfeld–Göschenen	?	7A/7D/12A/12C
	Graitery (im Bau)	A16 Moutier–Court	2'462	
	Grenchner Witi	A5	1'760	7A/7D/8B/10A/12C
	Grosser Sankt Bernhard	Martigny–Aosta (I)	5'798	
	Gubrist	A1/A4 Zürich Nordring	3'250	7A/7D/9D/12C
	Gumefens	A12	340	
	Habsburg	A3	1'540	5D/7A/7D/12C
	Hafnerberg	A3	1'275	7A/7D/9D/12C
	Hauterive	A5	580	
	Hof	A3	560	7A/7D/9B/12C
	Hohtenn-Mittal		2'390	
	Honeret	A3	450	7A/7D/9D/12C
	Horburg	A2	900	7A/7D/10A/10B/12C

	Intschi	A2	300	7A/7D/12C
	Isla Bella	A13 Bonaduz–Rothenbrunnen	2'449	
	Islisberg	A4 Knonaueramt	4'950	7A/7D/9D/12C
	Kerenzerberg (2. Röhre)	A3 Weesen–Mühlehorn	5'760	7A/7D/9B/12C
	Kirchenwald	A2 Hergiswil	2'500	5D/7A/7D/12C
	Kirchenwald	A2/A18	1'594	5D/7A/7D/12C
	Küblis	A28 Umfahrung Küblis	2'255	12D
	La Heuette Galerie	A16	315	
	La Rochette	A16	615	
	Lance	A5	334	
	Landwasser	Davos–Wiesen	2'740	
	Längholz	A5 Umfahrung Biel	2'480	7A/7D/8B/10A/10B/12A/12C
	Langlauri	A2	350	7A/7D/12C
	Leissigen	A8 Umfahrung Leissigen	2'200	6A/7D/8B/12A/12C
	Ligerz	Umfahrung Ligerz	2'510	7D/8B/10A/10B/12C/12A
	Lopper	A8	1'562	
	Loveresse Malleray	A16	500	12A
	Lungern	A8 Umfahrung Lungern	3'570	7A/7D/12C
	Lüsslingen	A5	1'230	7A/7D/8B/10A/10D/12C
	Lütschine	A8	545	6A/7D/8B/12C
	Mappo-Morettina	A13 Umfahrung Locarno	5'518	
	Maroggia	A2	590	10C/12A
	Melide-Grancia	A2	1'730	10C/12A
	Métairie de Nidau	A16	553	
	Milchbuck	A1	1'910	7A/7D/9D/12C
	Mont Chemin-Martigny	A9	2'000	10B/10D/12A/12C
	Monruz	A5	400	
	Mont Russelin	A16 Glovelier–St-Ursanne	3'550	
	Mont Terri	A16 St-Ursanne–Courgenay	4'078	
	Monte Ceneri	A2	1'425	12A
	Montlingen	A13 (Empfang von ausserhalb!)	300	7D/12C
	Mositunnel	A4	1'080	7A/7D/12C
	Moutier	A16	1'208	
	Munt la Schera	Ofenpassstrasse–Livigno	3'385	
	Murgwald	A3	1'420	7A/7D/9B/12C
	Neu-Bois	A16	941	
	Neuchâtel Est	A5, Neuchâtel	2'650	10B/12A
	Neuchâtel, Ouest	A5	745	10B/12A
	Neuenhof Überdachung	A1	300	7A/7D/12C
	Neufeld	A1	575	7D/8B/10A/10B/12C
	Nid-duCrô	A5	520	
	Oelberg	A4	350	7D/8B/10A/10B/12C
	Ofenegg	A3	370	
	Onnens	A5	610	
	Palettes	A1a	560	12A
	Pardorea	A2	600	12A
	Pierre Pertuis	A16 Sonceboz–Tavannes	2'129	
	Pieterlen	A5	1'500	7A/7D/8B/10A/10B/12A/12C
	Piottino	A2	842	12A

	Piumogna	A2	1'538	12A
	Platti	A2	440	7A/7D/12C
	Pomy	A1	3'005	10A/&10B/12A
	Quarten	A3	1'040	7A/7D/9B/12C
	Raimeux	A16 Roches–Moutier	3'211	
	Raischibe	A3	800	7A/7D/9B/12C
	Randa	Galerie	2'441	
	Rathausen	A14	680	5D/7A/7D/12C
	Reussport	A2	600	5D/7A/7D/12C
	Rinderweid	A1	385	7D/9B/12C
	Ripplistal	A2	564	7A/7D/12C
	Rofla	A13	1'017	
	Rosenberg	A1	1'435	7D/9B/12C
	Rugen	A8	780	6A/7D/8B/12A/12C
	Rüteli	A4 (evtl. Empfang von ausserhalb!)	500	7A
	Saas	A28 Umfahrung Saas	2'577	12D
	Sachseln	A8 Umfahrung Sachseln	5'213	7A/7D/12C
	Saconnex d'Arve	A1a Tranchée couverte à Genève	600	12A
	San Bernardino	A13 Rheintal–Misox	6'596	
	San Fedele	A13 Umfahrung Roveredo	2'381	12A/12D
	San Salvatore	A2	1'728	10C/12A
	Schallberg	A9	465	11C/12C
	Schänzli	A2	620	7A/7D/10A/10B/12C
	Schinznacherfeld	A3	450	5D/7A/7D/12C
	Schlund	A2	960	5D/7A/7D/12C
	Schöneich	A1	700	7A/7D/9D/12C
	Schoren	A1	110	7D/9B/12C
	Schwarzwald	A2	600	7A/7D/10A/10B/12C
	Schweizerhalle	A2	1'030	7A/7D/10A/10B/12C
	Seelisberg	A2 Beckenried–Seedorf UR	9'280	5D(?)7A/7D/12C
	Sengg	A8	823	6A/7D/8B/12C
	Sévaz	A1	545	
	Sierre	A9	2'500	10A/10D/11C/12A
	Simmenflue	A6	700	7D/8B/12C
	Simplon Kulm mit Galerie	A9	1'960	
	Singer	A2	310	7A/7D/10A/10B/12C
	Sisikon (geplant)	A4 Neue Axenstrasse, Ort-Gumpisch	4'443	
	Soliwald Brienzwiler	A8	555	6A/7D/8B/12C
	Sonnenberg	A2	1'600	5D/7A/7D/12C
	Sonnenhof	A6	300	
	Sorvilier	A16	200	10B/12A
	Sous-le-Mont	A16	1'207	
	Spier	A2	1'490	5D/7A/7D/12C
	Spitalhof	A5	540	7A/7D/8B/10A/12C
	St. Fiden	A1	320	7D/9B/12C
	St. Johann	A2	1'200	7A/7D/10A/10B/12C
	St. Maurice	A9	1'225	10B/10D/12A
	Stägjitschuggen	H213 Steinschlaggebiet Mattertal	2'306	
	Stalvedro	A2	318	12A

	St-Blaise	A5	300	
	Steglau m. Galerie	A2	329	
	Stelzen	A1	375	7A/7D/9D/12C
	Stephanshorn	A1	570	7D/9B/12C
	Stutzegg	A4	320	7A/7D/12C
	Susten (im Bau)	A9 Sierre–Leuk/Susten	2'070	
	Taubenloch Nr. 4	A16	570	
	Taubenloch Nr. 6	A16	480	
	Taubenloch Nr. 8	A16	1'010	
	Taverne	A2	320	12A
	Teiftal	A2	520	7A/7D/12C
	Tellsplatte	A4	300	12C
	Traversa	A13	372	
	Trin	Umfahrung Trin	2'000	12C
	Turtmann	A9	1'320	10D/11C/12C/12A
	Uetliberg	A3 Südumfahrung Zürich	4'410	7A/7D/9D/12C
	Veduggio-Cassarate	Umfahrung Lugano	2'630	
	Vernier	A1	1'900	12A
	Viamala	A13	761	
	Vignes	A1 Münchenwiler–Courgevaux	2'180	10B/12A/12C
	Vignier	A5	340	
	Visp (im Bau)	A9 Umfahrung Visp Süd	2'600	
	Vispताल	A9 (westl. von Visp)–Vispताल	3'260	
	Vue des Alpes	J20 Les Hauts-Geneveys–Convers	3'250	10B/12A
	Weisswand	A3	460	7A/7D/9B/12C
	Wilerplanggen	A2	600	7A/7D/12C
	Zingel	A4	354	7A/7D/12C
	Zollhaus	A8	417	7A/7D/12C

Total

137 von insgesamt 215 Tunnels

Achtung: In kürzeren Tunnels kann es sich bei unseren Angaben auch um "Aussenempfang" handeln!